

# Mosel



**MEINE RADREISE.**  
#MOSELRADWEG | 2025

# Mosel

FASZINATION URLAUB



Die Mosel bei Kesten



---

# RADFAHREN MIT GENUSSFAKTOR

---

Den Wind auf der Haut, der Blick schweift über das glitzernde Wasser, Weinberge, Wiesen und Wälder.

Zeit, sich zu entspannen. Zeit, um jeden Kilometer bewusst zu erleben und das Moselland mit dem Tempo der eigenen Beine zu entdecken.

Antikes Weltkulturerbe, imposante Burgen und historische Weinorte – die kulturelle Vielfalt der Region fasziniert. Egal, ob Sie eher sportlich oder lieber gemütlich unterwegs sind, es bleibt immer Zeit, die kleinen und großen Schätze entlang der Routen zu erkunden.

Kulinarische Verführungen in Form von fruchtigen Rieslingweinen und einer exquisiten regionalen Küche erwarten Sie nach der Radtour – Bewegung macht schließlich durstig und hungrig.

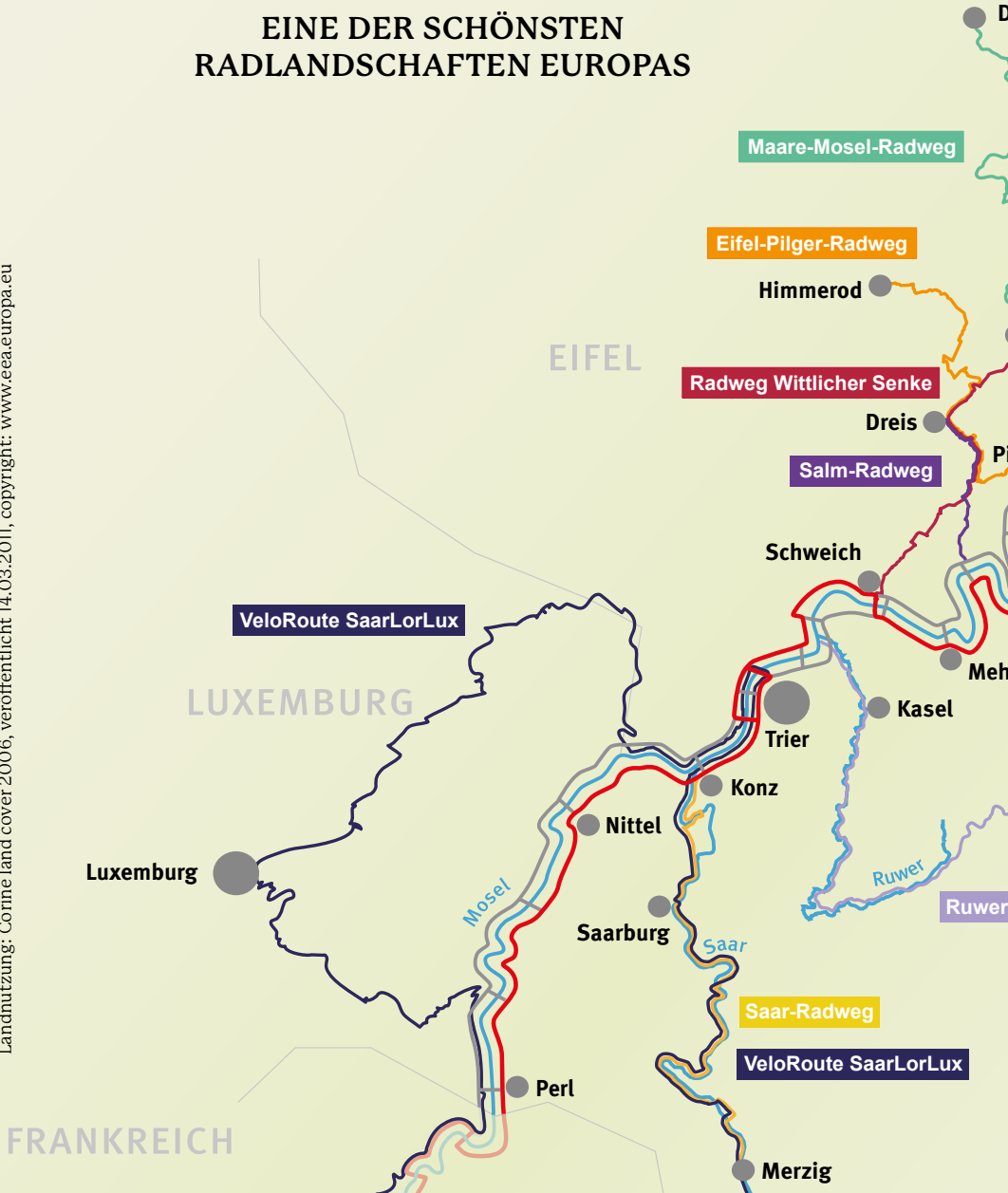
Rund 1.000 Kilometer ausgeschilderte Radwege laden zu einem Verwöhnprogramm für Augen und Gaumen ein.

**Das ist Mosel.  
Zeit für Ihre Genuss-Radtour!**

# Mosel

EINE DER SCHÖNSTEN  
RADLANDSCHAFTEN EUROPAS

Landnutzung: Corine land cover 2006, veröffentlicht 14.03.2011, copyright: www.eea.europa.eu



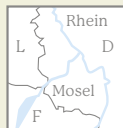


## HUNSRÜCK

- Hauptroute des Mosel-Radwegs
- Nebenroute des Mosel-Radwegs

Hermeskeil

Hochwald-Radweg





# #MOSELRADWEG



Eine Genussradtour zwischen Wasser,  
Weinbergen und Geschichte

**248 Kilometer voller Überraschungen, nah am Wasser, mal inmitten der Natur, mal urban, mal geheimnisvoll und manchmal ganz schön spektakulär – der Mosel-Radweg bringt Sie in Schleifen zum Ziel. Da wird das Ankommen zur Nebensache!**

Immer am Wasser entlang. Die Sonne glitzert auf der blaugrünen Oberfläche, und die flachen Wellen glucksen sanft am steinigen Ufer. Auf der Wasseroberfläche spiegeln sich die Häuser eines hübschen Winzerdörfchens am anderen Ufer, umgeben von steilen grünen Weinbergen. Hin und wieder tuckert

gemächlich ein Schiff vorbei. Eine kurze Pause auf einer Bank, und dann geht es weiter, bis zur nächsten Ortschaft mit Straußwirtschaften und Weinstuben.

Der Mosel-Radweg ist als Vier-Sterne Qualitätsradroute zertifiziert und gehört zu den beliebtesten Flussradrouten

*Perl*

Nennig Palzem

*Nittel*

25 km

Wasserliesch





Deutschlands. Auf 248 Kilometern begleitet er die Mosel von Perl bis zur Mündung nach Koblenz, vorbei an unzähligen Weingütern und weltberühmten Weinlagen, imposanten Felsformationen, mittelalterlichen Weinorten, antiken Stätten und eindrucksvollen Burgen. Kein anderes deutsches Weinanbaugebiet bietet derartige Naturkontraste zwischen atemberaubenden Steilhängen und lieblichem Flusstal und gleichzeitig eine Fülle an historischen Kulturdenkmälern.

Nicht sportlicher Ehrgeiz zählt hier, sondern Genuss. An der Mosel treffen Sie auf die steilsten Weinberge Europas. Wer auf dem Mosel-Radweg fährt, muss diese Hänge aber nicht bezwingen. Auf meist asphaltierten und vom Autoverkehr getrennten Strecken

verläuft der Radweg weitestgehend eben und ohne Steigungen, so dass auch Freizeitradler die Route ohne Schwierigkeiten in Angriff nehmen können.

Und was gibt es Schöneres, als den aktiven Naturgenuss durch Gaumenfreuden abzurunden? Für hungrig und durstig gewordene Radler gibt es direkt am Weg eine Fülle hervorragender Möglichkeiten zum Einkehren. Schlemmen und Verkosten der guten Tropfen gehört an der Mosel einfach dazu. Denn eine Reise auf dem Mosel-Radweg ist immer auch eine Reise zu den Spitzenweinen der Region.

**Mehr Infos auf**

[www.visitmosel.de/raderlebnis-mosel](http://www.visitmosel.de/raderlebnis-mosel)

#moselradweg #visitmosel

Konz

*Trier*

50 km

Schweich

*Mehring*

75 km

Detzem



# 248 KILOMETER MOSEL PUR – RADERLEBNIS IN 10 AKTEN

Etappe  
1

## PERL – NITTEL ca. 25 km

Die Startetappe im Dreiländereck präsentiert sich als idyllische und naturnahe Route. Sie verläuft meist unmittelbar am Fluss mit Blick auf das luxemburgische Moselufer und die Weinberge. Beim Durchqueren eines Naturschutzgebiets treffen Sie auf seltene Vogelarten und ein imposanter Mosaikboden bringt Sie in der Römischen Villa Nennig zum Staunen.

Etappe  
2

## NITTEL – TRIER ca. 25 km

Landschafts- und Kulturerlebnis pur – das erwartet Sie auf dem Weg vom charmanten Weinort Nittel, der am Fuße hoher Dolomit- und Kalksteinfelsen liegt, in die Moselmetropole Trier. Die älteste Stadt Deutschlands lockt unter anderem mit ihren eindrucksvollen, gut erhaltenen Römerbauten und UNESCO Welterbestätten sowie den barocken Parkanlagen.

Etappe  
3

## TRIER – MEHRING ca. 25 km

Ganz im Zeichen der Römer steht die dritte Etappe des Radwegs. Von der Römerstadt Trier fahren Sie über den Stadtteil Pfalzel, dessen Ortskern ein kulturhistorisches Kleinod sondergleichen darstellt, nach Mehring. Dort wartet die Villa Rustica – ein rekonstruiertes römisches Landgut – darauf, Ihnen vom luxuriösen Alltag der römischen Siedler zu erzählen.

Etappe  
4

## MEHRING – PIESPORT ca. 25 km

Durch weite Moselschleifen bringt Sie der Radweg von der Römischen Weinstraße in den Weinort Piesport. Eine der bekanntesten Schleifen passieren Sie zwischen Leiwen und Trittenheim. Neumagen-Dhron mit seinem berühmten Weinschiff, die römische Kelteranlage in Piesport und zahlreiche Winzerhöfe laden unterwegs zu Zwischenstopps ein.

Piesport

Bernkastel-Kues

Leiwen Trittenheim Neumagen-Dhron

Brauneberg

Wehlen Zelting

100 km

118 km







Etappe  
5

## PIESPORT – BERNKASTEL-KUES ca. 18 km

Mit Blick auf das Naturdenkmal „Moselloreley“ geht es flussabwärts entlang von Weingärten, Obstwiesen und pittoresken Weinorten nach Bernkastel-Kues mit seiner malerischen Altstadt, der Burg Landshut, dem Geburtshaus von Nikolaus Cusanus und dem Moselweinmuseum. Unser Tipp: Bei einer Stadtführung lernen Sie die Stadt in all ihren Facetten kennen.

Etappe  
6

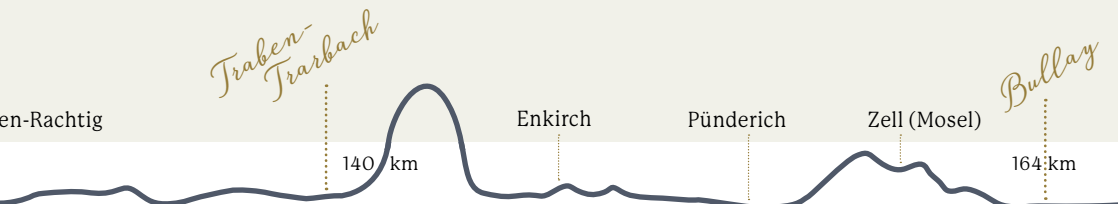
## BERNKASTEL-KUES – TRABEN-TRARBACH ca. 22 km

Zwei der bekanntesten Städte der Mosel und typische Moselorte verbindet diese Etappe. Unterwegs entdecken Sie berühmte Weinlagen und historische Sonnenuhren inmitten der Weinberge. Hoch oben über Traben-Trarbach thront die Burg ruine Grevenburg, zahlreiche architektonische Meisterwerke des Jugendstils und der Belle Epoque sind hier zu bestaunen.

Etappe  
7

## TRABEN-TRARBACH – BULLAY ca. 24 km

Jugendstil, Fachwerk vom Feinsten, eine schwarze Katze und Deutschlands erste Doppelstockbrücke – all das erwartet Sie auf diesem Abschnitt. Es lohnt sich, den Radweg hin und wieder zu verlassen, um mit dem Rad durch die engen Gassen und historischen Ortskerne der Weinorte mit ihren stilvoll restaurierten Fachwerk Häusern zu fahren.



Etappe  
**8**

## BULLAY – COCHEM ca. 31 km

Die achte Etappe steht ganz im Zeichen von Wein und Romantik. Welch ein Gefühl, am steilsten Weinberg Europas vorbeizuradeln. Ein Highlight ist auch die Fahrt mit der Fähre ins gegenüberliegende Beilstein mit seiner berühmten Fachwerkkulisse. Die erhabene Reichsburg lässt Cochem schon von Weitem erkennen und ist eine Besichtigung wert.

Etappe  
**9**

## COCHEM – LÖF ca. 27 km

Geschichtsträchtige Burgen thronen über Ihren Köpfen und verführen dazu, die Höhen zu erklimmen, um eine Entdeckungsreise in längst vergessene Zeiten zu unternehmen und die fantastischen Weitblicke ins Flusstal zu genießen. In Treis-Karden locken die Stiftskirche St. Castor und der Stiftsbezirk zu einem Abstecher vom Radweg.

Etappe  
**10**

## LÖF – KOBLENZ ca. 26 km

Auf der Zieletappe durch die Region Terrassenmosel beeindruckt abermals die Steillagen sowie die charmanten Weinorte Kobern-Gondorf und Winnigen mit ihren gastlichen Weinhöfen. Am Deutschen Eck, wo Mosel und Rhein zusammen-treffen, endet der Mosel-Radweg. Unser Tipp: Eine Besichtigung von Koblenz rundet Ihre Radtour perfekt ab.

 **LAUSCHTOUR**

Lauschpunkte am  
**Mosel-Radweg**



### HÖRT, HÖRT!

Lauschen, entdecken und mehr erfahren – mit der kostenlosen „Lauschtour-App“.

Der Audioguide „Lauschpunkte am Mosel-Radweg“ öffnet Ihnen den Blick für landschaftliche Besonderheiten, spannende Geschichten und Top-Sehenswürdigkeiten am Wegesrand.

St. Aldegund Bremm

Ediger-Eller

Beilstein

Ernst

*Cochem*

Pommern

195 km





## MOSEL-RADWEG

# „DIE GROSSE TOUR“ VON PERL NACH KOBLENZ



Auf dieser Tour lernen Sie den kompletten Mosel-Radweg von Perl bis Koblenz in fünf Tagestouren kennen. Wir haben jeweils zwei Etappen für Sie zusammengefasst und nebenbei bleibt genügend Zeit für Sightseeing und kulinarische Genüsse.

### Buchungsnummer MOSP 2025-01

#### LEISTUNGEN

- 7 x ÜF in ausgewählten Häusern, Zimmer mit DU/WC (Perl, Trier, Piesport, Traben-Trarbach, Cochem, 2x Koblenz)
- 1 x Abendessen (3-Gang-Menü)
- 1 x Schifffahrt von Beilstein nach Cochem inkl. Fahrradtransport auf dem Schiff
- 1 x Seilbahnfahrt zur Festung Ehrenbreitstein (Kombiticket inkl. Besichtigung)
- 1 x Teilnahme an einer Stadtführung durch Koblenz (1 x pro Zimmer)
- 1 x Radwanderkarte „Mosel-Radweg“
- Mappe mit allen wichtigen Informationen (1 x pro Buchung)

#### ZUBUCHBARE LEISTUNGEN

Gepäcktransfer und Fahrradverleih auf Anfrage gegen Aufpreis buchbar.

#### TERMINE

Mai bis Oktober sowie auf Anfrage

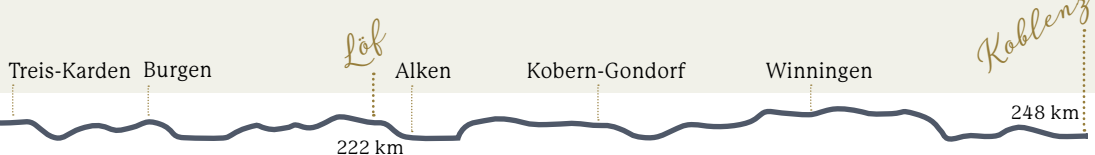
#### PREIS AUF ANFRAGE

Preisinformationen und weitere inspirierende Arrangements erhalten Sie auf [www.visitmosel.de](http://www.visitmosel.de) sowie unter 06531-97330 oder [info@mosellandtouristik.de](mailto:info@mosellandtouristik.de)

REISEVERANSTALTER:  
Mosellandtouristik GmbH

#### BUCHUNG BEI:

Mosellandtouristik GmbH  
Kordelweg 1 · 54470 Bernkastel-Kues  
Tel. + 49 (0) 6531/9733-0  
[buchungsservice@mosellandtouristik.de](mailto:buchungsservice@mosellandtouristik.de)



# NOCH MEHR RAD-ABENTEUER!

Mehr Infos auf  
[visitmosel.de](https://www.visitmosel.de)

114  
km



LAUSCHTOUR


## SAAR-RADWEG

Ein Fluss mit französischem Flair

Die familienfreundliche, völlig ebene Radroute führt entlang des Saarufers von Konz, wo Saar und Mosel aufeinandertreffen, bis ins französische Saargemünd. Zu den Highlights zählen das historische Saarbrücken, die Saarschleife und das pittoreske Städtchen Saarburg mit Wasserfall und Burg. Eine reizvolle Route durch ausgedehnte Wälder, Felslandschaften und sonnenbeschiene Weinberge.

#saarradweg

58  
km



## MAARE-MOSEL-RADWEG

Wo einst die Dampfloks schnaufte

Der Radweg auf einer stillgelegten Bahntrasse verbindet die vulkanische Natur der Eifel mit dem mediterranen Klima des Mosellands. Fernab des Verkehrs werden über Viadukte und Brücken mühelos Täler überquert und durch vier Tunnel die Berge passiert. Mehrere „Erlebnisschleifen“ führen zu Sehenswürdigkeiten nahe der Strecke.

Tipp: Zurück zum Ausgangspunkt nach Daun oder Bernkastel-Kues geht's per RadBus MaareMosel.

#maaremoselradweg

48  
km



## RUWER-HOCHWALD-RADWEG

Auf den Spuren der Hochwaldbahn

Bergauf oder bergab? Wer den Radweg auf der einstigen Bahnstrecke fahren will, muss sich entscheiden. Vom Moseltal hinauf auf den Hunsrück werden rund 400 Höhenmeter überwunden, umgekehrt laufen die Räder fast von allein ins Tal.

Tipp: Der RadBus Ruwer-Hochwald hilft gerne beim Aufstieg. Ob sportlich oder entspannt – das Naturerlebnis aus Weinbergen, Wiesen und dichten Wäldern ist so oder so ein Genuss.

#ruwerhochwaldradweg

483  
km

## VELOROUTE SAARLORLUX

Eine Tour, drei Länder

Trier / Saarbrücken / Metz / Luxemburg



30  
km

## RADWEG WITTLICHER SENKE

Gemütlich zwischen Wiesen und Feldern

Schweich / Wittlich

59  
km

## HUNSRÜCK-MOSEL-RADWEG

Über die Hunsrückhöhen ins Moseltal

Treis-Karden / Büchenbeuren

17  
km

## SALM-RADWEG

Radlerische Stippvisite in die Moseleifel

Klüsserath / Dreis

22  
km

## SCHINDERHANNES- UNTERMOSEL-RADWEG

Radweg mit Aussicht

Burgen / Emmelshausen

43  
km

## EIFEL-PILGER-RADWEG

Kloster-Kirchen-Wallfahrt u. das Fahrrad

Himmerod / Maring-Noviant

32  
km

## RHEIN-MOSEL-EIFEL-RADWEG

„Querstrecke“ par excellence

Kerben / Rhens



Entdecke Deutschlands  
schönste Flussradwege!

Donau // Elbe // Ems // Lahn // Lippe  
Mosel // Neckar // Rhein // Ruhr // Weser

[www.riverroutes.de](http://www.riverroutes.de)

# HINWEISE & TIPPS



## **Unterwegs mit Bahn, Bus & Schiff – Eine ideale Kombination**

Der ÖPNV im Moselland hat sich ganz auf Ihre Bedürfnisse eingestellt. In den Nahverkehrszügen können Räder im Rahmen der vorhandenen Platzkapazitäten mitgenommen werden. Auch auf den Ausflugsschiffen ist in der Regel ausreichend Platz für Ihr Fahrrad. Außerdem stehen mehrere Fähren zur Verfügung, um mit dem Rad auf die andere Flussseite übersetzen zu können.

Die RadBusse sind ebenfalls ideale Ausflugshelfer und nehmen Ihnen so manchen Anstieg in der Eifel und im Hunsrück ab. Und auch entlang der Mosel garantieren sie, dass Sie nicht „auf der Strecke“ bleiben. Die Fahrradbusse sind während der Saison unterwegs, eine Reservierung ist ratsam. **Mehr Infos auf [www.radbusse.de](http://www.radbusse.de)**



## **Gut schlafen – Fahrradfreundliche Gastbetriebe**

Rund 130 Gastgeber in der Region sind als Bett+Bike-Gastbetriebe anerkannt.

Mehr dazu auf [www.bettundbike.de](http://www.bettundbike.de)

## **In professionellen Händen – Unsere Rad-Arrangements**

Sie können das Moselland auf eigene Faust erkunden oder sich auf perfekt geplante Arrangements verlassen und die Organisation Ihrer Radreise ganz in unsere Hände legen – von der Buchung der Unterkunft bis zum Gepäcktransfer. Ob Sie eine Woche lang unterwegs sein möchten oder nur ein Wochenende, entspannt oder sportlich, allein, zu zweit oder in einer Gruppe – Sie haben die Wahl! Zögern Sie nicht, uns anzurufen – wir beantworten gerne Ihre Fragen oder stellen Ihnen auf Wunsch Ihr individuelles Rad-Arrangement zusammen.

Lassen Sie sich inspirieren auf [www.visitmosel.de/raderlebnis-mosel](http://www.visitmosel.de/raderlebnis-mosel)



## Tourenplaner & Touren-Apps – Perfekte Begleiter für jede Radtour

Wer im Moselland unterwegs ist, kann seine Radtouren zuverlässig mit dem Tourenplaner vorbereiten. Er bietet neben dem gesamten Tourenverlauf mit Höhenprofil und ausführlichen Wegbeschreibungen auch Informationen zu Sehenswürdigkeiten entlang der Strecken.

[www.tourenplaner-rheinland-pfalz.de](http://www.tourenplaner-rheinland-pfalz.de)

Auch auf Komoot finden Sie die offiziellen Radtouren der Moselregion.

[www.komoot.com/de-de/user/visitmosel](http://www.komoot.com/de-de/user/visitmosel)

### Tourenplaner-Rheinland-Pfalz

Die kostenlose App  
ist idealer Begleiter auf allen  
Touren in der Region.

Download  
App Store:



Download  
Google Play Store:



## Leihen Sie sich doch mal eins – Das richtige Rad für Ihre Tour

Wer auf den Transport des eigenen Rads verzichten möchte, dem stellen zahlreiche Verleihstationen ein Leihrad zur Verfügung. Einige bieten sogar den Service an, das Rad an Ihrem Wunschzielort wieder abzugeben. Wenn Sie spontan Lust auf einen Abstecher hoch in die Weinberge, zu einer Burg oder in ein Seitental der Mosel bekommen, sind Sie mit einem E-Bike oder Pedelec auf der sicheren Seite – schließlich soll das einzig Atemberaubende an Ihrem Radurlaub der Ausblick in die Landschaft sein.

## Wann ist die beste Zeit?

Das milde Klima macht Radtouren von März bis Oktober attraktiv, wobei jede Jahreszeit ihren besonderen Reiz hat. Während im Frühsommer sehr angenehme Temperaturen zum Radfahren herrschen und die Landschaft gerade erwacht, verzaubert der Spätsommer mit seinem bunten Farbenspiel, der Weinlese und den vielen Weinfesten. An den Feiertagswochenenden und in der Hochsaison (August bis Mitte Oktober) empfiehlt es sich, frühzeitig ein Zimmer zu reservieren oder ein festes Quartier zu wählen, von dem aus Sie Sterntouren unternehmen können.





## Mosellandtouristik GmbH

Kordelweg 1 · 54470 Bernkastel-Kues

Tel.: +49 (0) 6531-9733-0

info@mosellandtouristik.de

[www.visitmosel.de](http://www.visitmosel.de)

[www.facebook.com/Mosellandtouristik](https://www.facebook.com/Mosellandtouristik)

[www.instagram.com/visitmosel](https://www.instagram.com/visitmosel)



## Impressum

Herausgeber: Mosellandtouristik GmbH,  
Kordelweg 1, D-54470 Bernkastel-Kues, +49 (0) 6531-9733-0,  
[www.visitmosel.de](http://www.visitmosel.de)

Gestaltung: markenmut, Trier

Fotonachweise:

Titelbild: Mosellandtouristik GmbH, Dominik Ketz  
S. 2/3: Christopher Arnoldi  
S. 6/7, B.1 (oben): Mosellandtouristik GmbH, Dominik Ketz  
S. 6/7, B.2: Hans-Peter Merten  
S. 6/7, B.3: Hans-Peter Merten  
S. 6/7, B.4: Hans-Peter Merten  
S. 6/7, B.5: Mosellandtouristik GmbH, Dominik Ketz  
S. 6/7, B.6: Mosellandtouristik GmbH, Dominik Ketz  
S. 6/7, B.7: Fabiangrafdesign  
S. 8/9, B.1 (oben): Mosellandtouristik GmbH, Maximilian Semsch  
S. 8/9, B.2: Christopher Arnoldi  
S. 8/9, B.3: Mosellandtouristik GmbH, Maximilian Semsch  
S. 8/9, B.4: Mosellandtouristik GmbH, Dominik Ketz  
S. 8/9, B.5: Mosellandtouristik GmbH, Dominik Ketz  
S. 8/9, B.6: Christopher Arnoldi  
S. 8/9, B.7: Heinz Peierl  
S. 10/11, B.1 (oben): Mosellandtouristik GmbH, Maximilian Semsch

S. 10/11, B.2: Mosellandtouristik GmbH, Maximilian Semsch  
S. 10/11, B.3: Mosellandtouristik GmbH, Dominik Ketz  
S. 10/11, B.4: Mosellandtouristik GmbH, Dominik Ketz  
S. 10/11, B.5: Heinz Peierl  
S. 10/11, B.6: Christopher Arnoldi  
S. 10/11, B.7: Mosellandtouristik GmbH, Dominik Ketz  
S. 12, B.1: Mosellandtouristik GmbH, Dominik Ketz  
S. 12, B.2: fabiangrafdesign  
S. 12, B.3: Mosellandtouristik GmbH, Dominik Ketz  
S. 13: Christopher Arnoldi  
S. 14/15, B.1: Mosellandtouristik GmbH, Dominik Ketz  
S. 14/15, B.2: Mosellandtouristik GmbH, Dominik Ketz  
S. 14/15, B.3: Christopher Arnoldi  
S. 14/15, B.4: Christopher Arnoldi  
S. 14/15, B.5: Christopher Arnoldi

Stand der Informationen: September 2024  
Alle Rechte vorbehalten,  
Copyright © Mosellandtouristik GmbH, printed in Germany

